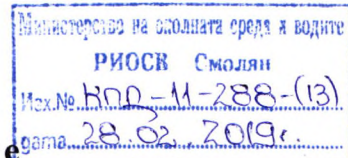




# РЕПУБЛИКА БЪЛГАРИЯ

Министерство на околната среда и водите

Регионална инспекция по околната среда и водите – С м о л я н



## СЪОБЩЕНИЕ

за обществен достъп за постановено Решение за преценяване на необходимостта от извършване на оценка на въздействието върху околната среда (ОВОС) за инвестиционно предложение.

Съгласно чл.8, ал.5, т.2 от *Наредба за условията и реда за извършване на оценка на въздействието върху околната среда*, Регионална инспекция по околната среда и водите – Смолян съобщава за постановено на **28.02.2019 г. Решение № СМ-006-ПР/2019г.** на Директора на РИОСВ – Смолян за преценяване на необходимостта от извършване на оценка на въздействието върху околната среда (ОВОС) за инвестиционно предложение: „Сондаж“, намиращо се в кв.64, на гр. Девин обл. Смолян. Решението е поставено за обществен достъп на информационното табло в сградата на РИОСВ - Смолян (партер) на адрес ул. „Дичо Петров" №16, на **28.02.2019 г.** за период от 14 дни. Решението се намира и в отдел „Превантивна дейност“, дирекция „Контролна и превантивна дейност“. Достъпът до него е по реда на Закона за достъп до обществена информация.

(публикувано на **28.02.2019г.**)

## КОНСТАТИВЕН ПРОТОКОЛ


Днес **28.02.2019г.** на основание чл.8, ал.5, т.2 от Наредбата за условията и реда за извършване оценка на въздействието върху околната среда, на информационното табло в сградата на РИОСВ – Смолян – партерен етаж, е поставено за обществен достъп **Решение за преценяване на необходимостта от извършване на оценка на въздействието върху околната среда № СМ-006-ПР/2019г. от 28.02.2019г.** на Директора на РИОСВ – Смолян, да **не се извършва** оценка на въздействието върху околната среда за инвестиционно предложение: „Сондаж“, намиращо се в кв.64, на гр. Девин обл. Смолян

Решението е поставено за обществен достъп на информационното табло в сградата на РИОСВ - Смолян (партер) на адрес ул. „Дичо Петров" №16, на **28.02.2019 г.** за период от **14 дни**. Решението се намира и в отдел „Превантивна дейност“, дирекция „Контролна и превантивна дейност“. Достъпът до него е по реда на Закона за достъп до обществена информация.

Решението е обявено на **28.02.2019г.** на интернет страницата на РИОСВ-Смолян с линк: [http://smolyan.riosv.com/main.php?module=documents&object=category&action=list&doc\\_cat\\_id=2](http://smolyan.riosv.com/main.php?module=documents&object=category&action=list&doc_cat_id=2).

### Присъствали на съобщаването:

1. инж. Красимир Кондов, гл.експерт:
2. Йолита Генчева, ст. експерт:
3. Петя Славова, гл. експерт:



☒ 4700 гр. Смолян, ул. „Дичо Петров" № 16, ПК 99, e-mail: [riosv-smolyan@mbox.contact.bg](mailto:riosv-smolyan@mbox.contact.bg), <http://smolyan.riosv.com>; ☎ Директор: 0301/60-113, Тех. сътрудници: 0301/60-100, 60-112, Fax: 0301/60-119





# РЕПУБЛИКА БЪЛГАРИЯ

Министерство на околната среда и водите

Регионална инспекция по околната среда и водите – С м о л я н

## РЕШЕНИЕ

№ СМ-006-ПР/2019г.

за преценяване на необходимостта от извършване на оценка на въздействието  
върху околната среда

На основание чл. 93, ал.1, т.1, ал. 3 и ал. 6 от Закона за опазване на околната среда (ЗООС), чл.7, ал.1 и чл.8, ал.1 от Наредбата за условията и реда за извършване на оценка на въздействието върху околната среда (Наредбата за ОВОС), чл. 31, ал.4 и ал.6 от Закона за биологичното разнообразие (ЗБР), чл.40, ал.4, във връзка с ал.3 от Наредбата за условията и реда за извършване на оценка на съвместимостта на планове, програми, проекти и инвестиционни предложения с предмета и целите на опазване на защитените зони (Наредба за ОС), писмена документация от възложителя по Приложение №2 към чл.6 от Наредбата по ОВОС и по чл.10, ал.1 и 2 от Наредба за ОС, както и становища на БД ИБР – Пловдив и РЗИ – Смолян.

## РЕШИХ:

да не се извършва оценка на въздействието върху околната среда за инвестиционно предложение: „Сондаж“, намиращо се в кв.64, на гр. Девин обл. Смолян, което няма вероятност да окаже значително отрицателно въздействие върху компонентите и факторите на околната среда, както и върху природни местообитания, популации и местообитания на видове, предмет на опазване в защитени зони.

**възложител:** „З Г П“ ООД, гр. Пловдив, кв. Коматеево, ул. „Околовръстен път“ имот №15006, обл. Пловдив

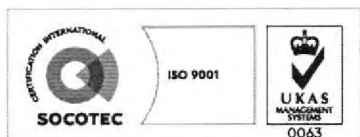
### Характеристика на инвестиционното предложение:

Инвестиционното предложение предвижда изграждане на сондаж в кв.64 на гр.Девин с диаметър на обсадните тръби Ø200 и дълбочина до 20 м за поливане на зелени площи в обект „Комплекс с открити басейни“ в УПИ I – 831, ПИ 20465.504.831, ул. „Васил Левски“ №1, гр. Девин. Водните количества които ще се използват са между 0,5 л/сек и 0.6 л/сек, които са необходими за поливане на около 4 дка зелени площи (райграс, цветя, дръвчета и др.). Необходимите водни количества на 1 кв.м са 6 л, за 4 дка са необходими 24 куб. м за едно денонощие, а за шест месеца 4320 куб.м. Сондажът ще е в шахта. За реализацията на предложението не се предвижда изграждане на допълнителна техническа инфраструктура, като се предвижда използване на съществуващата.

Така заявеното инвестиционно предложение попада в обхвата на глава шеста, т.2 буква „г“ – „дълбоки сондажи – за водоснабдяване“ на Приложение 2 на ЗООС и съгласно разпоредбите на чл. 93, ал.1, т.1 на ЗООС, подлежи на преценяване на необходимостта от извършване на оценка на въздействието върху околната среда (ОВОС).

Инвестиционното предложение попада в обхвата на чл.31, ал.1 от Закона за биологичното разнообразие и чл. 2, ал. 1, т. 1 от Наредбата за ОС (обн., ДВ, бр. 73 от 11.09.2007 г., изм. и доп., бр.94 от 30.11.2012г.), поради което подлежи на оценка за съвместимост.

Територията, в чийто граници се предвижда да се реализира инвестиционното предложение, **не попада** в границите на защитени територии по смисъла на Закона за защитените територии, както и **не попада** в границите на защитени зони по смисъла на Закона за биологичното разнообразие. Най-близко разположената защитена зона е:



☒ 4700 гр. Смолян, ул.„Дичо Петров“ № 16, ПК 99, e-mail: [riosv-smolyan@mbox.contact.bg](mailto:riosv-smolyan@mbox.contact.bg), <http://smolyan.riosv.com>; ☎ Директор: 0301/60-113, Тех. сътрудници: 0301/60-100, 60-112, Fax: 0301/60-119





BG0001030 „Родопи-Западни“ за опазване на природните местообитания и на дивата флора и фауна, включена в списъка от защитени зони, приет с Решение № 661/2007г. на Министерски съвет (ДВ, бр. 85/2007г.), изм. и доп. с Решение № 811/2010г. на Министерски съвет (ДВ, бр. 96/2010г.).

Съгласно чл.40, ал.4 от Наредбата за ОС, след анализ на представената информация и въз основа на критериите по чл. 16 от Наредбата по ОС, преценката на компетентния орган е, че настоящото инвестиционно предложение няма вероятност да окаже отрицателно въздействие върху природни местообитания, популации и местообитания на видове (включително птици), предмет на опазване в горепосочената защитена зона от мрежата на „Натура 2000“.

На основание чл. 4а от Наредбата за ОВОС, е изискано становище от Басейнова дирекция Източно-беломорски район – Пловдив (БД ИБР), относно допустимостта на инвестиционното предложение спрямо целите за опазване на околната среда и мерките определени в ПУРБ на ИБР и в Плана за управление на риска от наводнения в Източно-беломорски район (ПУРН на ИБР).

Съгласно чл.7, ал.2, т.2, буква „б“ от Наредбата за ОВОС, е проведена консултация с РЗИ – Смолян.

## МОТИВИ :

**I. Характеристики на инвестиционното предложение: размер, засегната площ, параметри, мащабност, обем; взаимовръзка и кумулиране с други съществуващи и/или одобрени инвестиционни предложения; ползване на природни ресурси, земните недра, почвите, водите и на биологичното разнообразие; генериране на отпадъци; замърсяване и вредно въздействие; риск от големи аварии и/или бедствия; рисковете за човешкото здраве:**

1. Инвестиционното предложение предвижда водовземане от подземни води чрез изграждане на ново водовземно съоръжение за допълнително водоснабдяване на комплекс с открити басейни „Аквапарк Персенк“ в ПИ 20465.504.831 по КККР на гр. Девин с цел поливане на зелените площи, за което ще се използват подземни води. Водовземането ще се реализира посредством изграждане на ново водовземно съоръжение - тръбен кладенец с дълбочина до 35 м. Засегната площ от изграждане на каптажа на тръбния кладенец на терена е 2,5 кв.м. Диаметърът на сондиране при изграждане ствола на сондажа ще бъде Ø 152 мм от 0 до 35 м. Обсадната колона на тръбния кладенец е PVC с диаметър Ø144 мм, дебелина 5,4 мм и дължина 35 м. Водоприемната (филтрова) част на колоната ще бъде в интервала от 10 до 33 м. Очакваният ресурс от подземни води, който ще бъде каптиран от водоизточника е до 1 л/сек.

2. Тръбният кладенец ще добива подземни води в обхвата на подземно водно тяло (ПВТ) с наименование „Пукнатинни води - Пещера -Доспат“ с код BG3G0000PgN020. Водовземането е с предназначение - за други цели – поливане на зелени площи в аквапарка.

3. При изграждането на тръбния кладенец ще се ползват незначително количество инертни материали-трошен камък фракция 4-16 мм около 1 куб.м за направа на основата на каптажната шахта. Необходима е бентонитова глина около 500 кг за приготвяне на глинеста промивка, ползвана от сондажната апаратура.

4. При реализация на ИП ще се използват подземни води в количества до 0,700 л/сек или до 11040 куб.м/ годишно. Те ще се добиват от новоизградено водовземно съоръжение - тръбен кладенец, разположен в ПИ 20465.504.831 по КККР на гр. Девин.

5. При изграждане на тръбния кладенец ще се отделят известно количество битови отпадъци от работния персонал, които ще се третират съобразно нормативните изисквания.

6. При реализацията на предложението не се налага изграждане на нова или промяна на съществуващата пътна инфраструктура.

7. Инвестиционното предложение не предполага образуването на отпадни води.

8. При стриктно спазване на предложените мерки, целящи ограничаване на неблагоприятните въздействия върху околната среда, както и нормативните изисквания, в

резултат от реализацията на предложението, не се очаква възникване на кумулативни въздействия със значителен отрицателен ефект и поява на замърсяване и дискомфорт върху околната среда.

9. С реализацията на предложението, не съществува риск от инциденти при стриктното спазване на технологичната дисциплина и изискванията на безопасност на труда.

10. Съгласно писмо с изх.№ 10-2-1/12.02.2019 г. на РЗИ – Смолян, реализацията и експлоатацията на инвестиционното предложение няма да окаже значително въздействие върху здравния статус на населението на гр. Девин.

**II. Местоположението на инвестиционното предложение: съществуващо и одобрено земеползване; относителното изобилие, достъпност, качество и възстановителна способност на природните богатства; абсорбиционен капацитет на природната среда; крайбрежни зони и морска околна среда; планински и горски райони; защитени със закон територии; засегнати елементи от Националната екологична мрежа; територии, свързани с инвестиционното предложение, в които нормите за качество на околната среда са нарушени или се смята, че съществува такава вероятност; гъсто населени райони; ландшафт и обекти с историческа, културна или археологическа стойност; територии и/или зони и обекти със специфичен санитарен статут или подлежащи на здравна защита:**

1. Предложението ще се реализира в регулационните граници на гр. Девин. Съгласно приложената скица водовземното съоръжение ще попадне в поземлен имот (ПИ) с идентификатор 20465.504.831, частна собственост на „ЗПП“ ООД. Трайното предназначение на територията е урбанизирана, а начинът на трайно ползване е „за друг обществен обект, комплекс“. Местоположението на проектния тръбен кладенец е предвидено в точка, разположена близо до източната граница на цитирания имот с координати в система 2005 г X=4623528,058 и Y=408668,790, географски координати N 41° 44' 29,64" E 24° 24' 07,60" и надморска височина (по Балтийската система) 708,04 м.

2. Кладенецът ще добива подземни води от подземно водно тяло „Пукнатинни води - Пещера -Доспат“ с код BG3G0000PgN020. Процесът на водовземане е подземен и ще се осъществява в най-горната част на описаното подземно водно тяло. В границите на гр. Девин и неговото землище е разкрито находище на минерални води „Девин“, общ. Девин, обл. Смолян. Инвестиционното предложение попада в пояс III –ти на СОЗ около Сондаж №3, Сондаж №5 и Сондаж №6 на находище на минерална вода „Девин“, гр. Девин, общ. Девин, обл. Смолян и съгласно т.3.4 и подточка 3.4.2 от Заповед №РД-1018/София 28.12.2001г. на министъра на околната среда и водите, съществува ограничение при доказана необходимост за изграждане на геоложки, хидрогеоложки и инженерно-геоложки проучвателни съоръжения, в т.ч. и водовземни съоръжения за подземни води. В тази връзка, съгласно писмо на БД ИБР - Пловдив с изх. №КД-04-286/15.06.2017г., на следващ етап, при издаване на разрешително за водовземане от подземни води чрез нови водовземни съоръжения, да се предприемат действия за доказване, че ИП няма да доведе до съществено замърсяване на водите.

3. Съобразено с получено становище на БД ИБР с изх. КД-04-286/15.06.2017г., предложението е допустимо от гледна точка на постигане на целите на околната среда и мерките за постигане на добро състояние на водите при спазване на следните условия:

- Да не се допуска замърсяване на повърхностните и подземни води от дейностите по реализиране и експлоатация на ИП;
- По време на сондирането, изхвърлянето на промивна течност и битови отпадъци да става на определените за тази цел места.
- Водата от сондажния кладенец може да се ползва само при спазване на всички процедури по разрешителен режим, съгласно чл.50, ал.7, т.1 от Закона за водите.

4. Предложението ще се реализира извън обхвата на защитени зони, поради което няма вероятност от пряко увреждане и/или унищожаване, включително и фрагментиране на природните местообитания и местообитания на видове, вкл. птици, предмет на опазване в

защитените зони от мрежата „НАТУРА 2000“, както и върху най-близко разположената защитена зона BG0001030 „Родопи-Западни“.

5. Предвид местоположението и характерът на предложението, няма вероятност реализацията на инвестиционното предложение да доведе до значителна по степен фрагментация на местообитания на видове и прекъсване на биокоридорни връзки, с което да се наруши кохерентността на мрежата Natura 2000. Няма вероятност да бъде нарушен благоприятния природозащитен статус на местообитанията или видовете, предмет на опазване, в най-близко разположената защитена зона.

6. Отчитайки местоположението на инвестиционното предложение спрямо най-близко разположената защитена зона и характерът на предвидените дейности, не се предполага генериране на шум, емисии и отпадъци във вид и количества, които да окажат отрицателно въздействие върху природни местообитания, популации и местообитания на видове, предмет на опазване в най-близко разположената защитена зона, включително и безпокойство на видове.

7. Не се очаква реализацията на инвестиционното предложение да доведе до кумулативно въздействие със значителен ефект върху видовете и местообитанията, вкл. птици, предмет на опазване в най-близката защитена зона, спрямо процедури и одобрени до момента планове, програми, проекти и/или инвестиционни предложения.

8. Предложението се намира извън определените райони със значителен потенциален риск от наводнения в Източно беломорски район.

9. Не се очаква да бъдат засегнати обекти от културното наследство при строителството и експлоатацията на обекта.

10. В близост до инвестиционното предложение, няма разположени предприятия с нисък/висок рисков потенциал, класифицирани съгласно чл. 103, ал. 1 от ЗООС (ДВ, бр. 91/2002 г., посл. изм. и доп.).

11. Качествата и регенеративната способност на природните ресурси в района, не се очаква да бъдат засегнати, при спазване на условията и мерките, заложи в съгласувателните документи на специализираните компетентни органи.

**III. Тип и характеристика на потенциалното въздействие върху околната среда: степен и пространствен обхват на въздействието, естество на въздействието, трансграничен характер на въздействието; интензивност и комплексност на въздействието; вероятност за въздействието; очаквано настъпване, продължителност, честотата и обратимост на въздействието; комбиниране с въздействия на други съществуващи и/или одобрени инвестиционни предложения; възможност за ефективно намаляване на въздействията:**

1. Териториалният обхват на въздействие на инвестиционното предложение ще бъде ограничен и локален, в рамките на разглежданата територия.

2. Реализацията на предложението няма да бъде свързано с нарушаване на нормите за опазване на човешкото здраве в обхвата на населени места.

3. Потенциалното въздействие при изграждането на водовземното съоръжение е върху въздуха с отделените газови емисии от работещия двигател на автосондата и същевременно с шумово въздействие главно върху работния персонал и населението от съседните на имота улици. По степен и сила, това въздействие е съизмеримо с въздействието на товарен автомобил от градския трафик върху околната среда. Продължителността на въздействието съвпада с продължителността на експлоатацията, предвид естеството на намерението очакваните въздействия върху компоненти и фактори на околна среда, могат да се определят като постоянни, незначителни и обратими.

4. Шумовото натоварване по време на строителството ще бъде краткотрайно, за ограничен период, в светлата част на деня. По време на експлоатацията не се очакват наднормени нива на шума.

5. Предложението не е уязвимо от риск от големи аварии и /или бедствия и свързани с тях последици не се очакват.



6. При реализация на инвестиционното предложение, потенциалното въздействие върху подземните води е пряко, дълготрайно и обратимо сред прекратяване на дейността.

7. При реализация на инвестиционното предложение въздействието върху подземните води ще се прояви само при работа на тръбния кладенец. В рамките на денонощието същия ще работи с прекъснат режим, а в годишен план - само в сух сезон от май до октомври. Режимът на работа на тръбния кладенец определя ниска интензивност на въздействие. При реализация на инвестиционното предложение въздействието върху подземните води ще се регламентира с условията на разрешителното за водовземане, издадено от БДИБР-Пловдив и с контрол от същата инстанция. Параметрите на добива на подземни води ще са предмет на собствен мониторинг, изпълняван от титуляря на разрешителното за водовземане.

8. Инвестиционното въздействие не се комбинира с въздействия на други съществуващи и/или одобрени инвестиционни предложения.

9. Реализацията на предложението не предполага трансгранично въздействие.

#### **IV. Обществен интерес към предложението за строителство, дейности или технологии:**

1. Съгласно писмо с вх. №КПД-11-288-(12)/27.02.2019г. на кмета на Община Девин, в периода 05.02.2019г. – 18.02.2019г. е осигурен обществен достъп на информацията по Приложение №2 на интернет страницата и на информационното табло на общината. В писмото е посочено, че в резултат на осигурения обществен достъп в законоустановения срок, не са постъпвали становища/мнения/възражения и др. срещу реализацията на предложението.

2. В срока на обявяванията и към настоящия момент, в РИОСВ – Смолян не са постъпвали възражения срещу реализацията на предложението.

#### **ПРИ ИЗПЪЛНЕНИЕ НА СЛЕДНИТЕ УСЛОВИЯ:**

1. Да не се допуска замърсяване на почвите, подземните и повърхностните водни тела от дейностите по реализиране на предложението.

2. По време на сондирането, изхвърлянето на промивна течност и битови отпадъци да става на определените за тази цел места.

3. Водата от сондажния кладенец може да се ползва само при спазване на всички процедури по разрешителен режим, съгласно чл.50, ал.7, т.1 от Закона за водите.

4. Всички дейности, свързани с инвестиционното предложение да се извършват в границите на имота.

**Настоящото решение се отнася само за конкретно заявеното предложение и в посочения му капацитет. Настоящото решение не отменя задълженията на възложителя за изпълнение на изискванията на Закона за опазване на околната среда /ЗООС/ и други специални закони и подзаконовни нормативни актове и не може да служи като основание за отпадане на отговорността съгласно действащата нормативна уредба.**

На основание чл.93, ал.7 от ЗООС при промяна на възложителя, на параметрите на инвестиционното предложение или на някои от обстоятелствата, при които е издадено настоящото решение, възложителят или новият възложител трябва своевременно да уведоми РИОСВ, гр. Смолян.

При констатиране неизпълнение на условията и мерките в решението, виновните лица носят отговорност по чл. 166, т. 2 от Закона за опазване на околната среда.

На основание чл.93, ал.8 от ЗООС, настоящото решение губи правно действие, ако в срок 5 години от датата на издаването му не е започнало осъществяването на инвестиционното предложение.

Решението може да бъде обжалвано чрез РИОСВ-Смолян пред Министъра на околната среда и водите и/или пред Административен съд - гр.Пловдив в 14-дневен срок от съобщаването му на заинтересованите лица по реда на Административно-процесуалния кодекс.

Дата:28.02.2019г.

**ИНЖ. ЕКАТЕРИНА ГАДЖЕВА**  
Директор на РИОСВ-Смолян

